
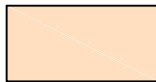


Planzeichenerklärung

z.B.  Zahl der Wohneinheiten

Sonstige Planzeichen



Baustandort



Landwirtschaftliche Hofstellen



Standorte mit gewerblicher Nutzung



Gebäude Missstand

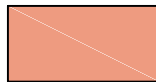


Grenze des Geltungsbereiches der Aussenbereichssatzung
(§ 9 Abs.7 BauGB)

Nachrichtliche Darstellungen




Bauverbotszone 20m vom Fahrbahnrand gem. § 9 Abs. 1 FStrG



Geltungsbereiche rechtsgültiger Bebauungspläne

Planungen, Nutzungsregelungen, Maßnahmen und Flächen für Maßnahmen zum Schutz, zur Pflege und zur Entwicklung von Natur und Landschaft



Landschaftsschutzgebiet



Naturschutzgebiet

Regelungen für die Stadterhaltung und für den Denkmalschutz



Umgrenzung von Gesamtanlagen (Ensembles), die dem Denkmalschutz unterliegen
(§ 5 Abs.4, § 9 Abs.6 BauGB)



Einzelanlagen (unbewegliche Kulturdenkmale), die dem Denkmalschutz unterliegen
(§ 5 Abs.4, § 9 Abs.6 BauGB)



Bodendenkmal (Wurt)